

EVIDENČNÍ LIST HLÁSNÉHO PROFILU

DOLNÍ LHOTA (OPUSTA)

KATEGORIE:

C

Tok: Opusta
Stanice: Dolní Lhota (Opusta)
GPS: 49.846077°N, 18.093443°E
Obec: Dolní Lhota
ORP: Ostrava
Kraj: Moravskoslezský



Hlásný profil kat. C se nachází v severní části obce Dolní Lhota na mostě Československých tankistů přes Opustu, nedaleko objektu č. p. 19. Profil se skládá z vodočetné latě. Zprávy o vývoji povodňové situace předává obec Dolní Lhota obci Vřesina a městským obvodům Ostrava-Poruba a Ostrava-Krásné Pole, které se nachází níže na toku a také informuje příslušné ORP (Ostrava). Provozovatelem hladinoměru je obec Dolní Lhota.




Číslo hydrologického pořadí: 2-01-01-1580-0-00

Provozovatel stanice: Obec Dolní Lhota

Poznámka:



Stupně povodňové aktivity (cm)

I.SPA	bdělost		60
II.SPA	pohotovost		70
III.SPA	ohrožení		80

Četnost hlášení SPA

I.SPA	min. 1x denně
II.SPA	min. 2x denně
III.SPA	min. 3x denně

Vodočetná lať: ANO

Přenos dat: NE

SMS: NE