

# EVIDENČNÍ LIST HLÁSNÉHO PROFILU

## DOLNÍ LHOTA (OLŠE)

KATEGORIE:

**C**

**Tok:** Olše  
**Stanice:** Dolní Lhota (Olše)  
**GPS:** 49.13834°N, 17.81196°E  
**Obec:** Dolní Lhota u Luhačovic  
**ORP:** Luhačovice  
**Kraj:** Zlínský kraj

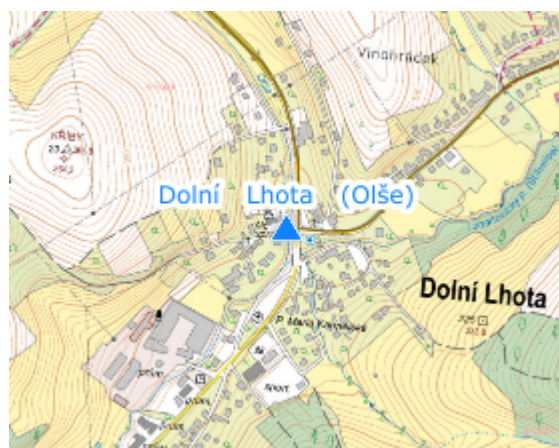


Hladinoměr kat. C ve správě obce Dolní Lhota je umístěn na mostě u obecního úřadu (č. p. 129), před soutokem Olše a Luhačovického potoka.




**Číslo hydrologického pořadí: 4-13-01-1020-0-00**

**Provozovatel stanice: obec Dolní Lhota**

**Poznámka:**



### Stupně povodňové aktivity (cm)

I.SPA	bdělost		100
II.SPA	pohotovost		140
III.SPA	ohrožení		190

### Četnost hlášení SPA

I.SPA	min. 1x denně
II.SPA	min. 2x denně
III.SPA	min. 3x denně

**Vodočetná lať: NE**

**Přenos dat: ANO**

**SMS: ANO**

**Centrum automatického sběru dat: <https://www.povodnovyportal.cz>**

**Naměřená data jsou dostupná na: <https://www.povodnovyportal.cz/admin/cidla/detail/442>**

export evidenčního listu: 24.11.2024 11:10

Veškerá uváděná data jsou bez právní záruky.