

EVIDENČNÍ LIST HLÁSNÉHO PROFILU

DOLNÍ LHOTA (LUHAČOVICKÝ POTOK) - CENTRUM

KATEGORIE:

C

Tok: Luhačovický potok
Stanice: Dolní Lhota (Luhačovický potok) - centrum
GPS: 49.1377°N, 17.8122°E
Obec: Dolní Lhota
ORP: Luhačovice
Kraj: Zlínský



Hlásný profil ve formě barevných značek na mostu přes Luhačovický potok v centru obce.




Číslo hydrologického pořadí: 4-13-01-101

Provozovatel stanice:

Poznámka:

N-leté průtoky [m³/s] 1 5 10 20 50 100 5,5 15,5 22,2 29,0 41,0 51,0 Stupně povodňové aktivity cm (cm) m³/s I - bdělost 152 120 12,85 II - pohotovost 172 100 18,16 III - ohrožení 192 80 24,42 Hlásný profil ve formě barevných značek. Platnost SPA je na území obce Dolní Lhota. Údaje v závorce jsou míry od spodní hrany mostní konstrukce.

Stupně povodňové aktivity (cm)

I.SPA	bdělost		152
II.SPA	pohotovost		172
III.SPA	ohrožení		192

Četnost hlášení SPA

I.SPA	1x denně
II.SPA	4x denně
III.SPA	3h hlášení

Vodočetná lať: NE

Přenos dat: NE

SMS: NE

Naměřená data jsou dostupná na: [neodesílá](#)

export evidenčního listu: 21.11.2024 20:16

Veškerá uváděná data jsou bez právní záruky.