

# EVIDENČNÍ LIST HLÁSNÉHO PROFILU

## DOLNÍ LHOTA (LUHAČOVICKÝ POTOK)

KATEGORIE:

**C**

**Tok:** Luhačovický p.  
**Stanice:** Dolní Lhota (Luhačovický potok)  
**GPS:** 49.13785°N, 17.81215°E  
**Obec:** Dolní Lhota u Luhačovic  
**ORP:** Luhačovice  
**Kraj:** Zlínský kraj



Hladinoměr kat. C ve správě obce Dolní Lhota je umístěn na silničním mostu č. 409 002.




**Číslo hydrologického pořadí: 4-13-01-1010-0-00**

**Provozovatel stanice: obec Dolní Lhota**

**Poznámka:**



### Stupně povodňové aktivity (cm)

I.SPA	bdělost		120
II.SPA	pohotovost		170
III.SPA	ohrožení		200

### Četnost hlášení SPA

I.SPA	min. 1x denně
II.SPA	min. 2x denně
III.SPA	min. 3x denně

**Vodočetná lať: NE**

**Přenos dat: NE**

**SMS: NE**

**Centrum automatického sběru dat: <https://www.povodnovyportal.cz/>**

**Naměřená data jsou dostupná na: <https://www.povodnovyportal.cz/admin/cidla/detail/438>**