

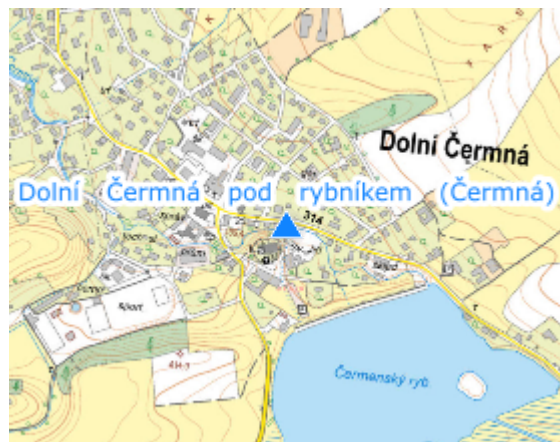
# EVIDENČNÍ LIST HLÁSNÉHO PROFILU

**DOLNÍ ČERMNÁ POD RYBNÍKEM (ČERMNÁ)**

KATEGORIE:

**C**

**Tok:** Čermná  
**Stanice:** Dolní Čermná pod rybníkem (Čermná)  
**GPS:** 49.9788718°N, 16.5679885°E  
**Obec:** Dolní Čermná  
**ORP:** Lanškroun  
**Kraj:** Pardubický






Vodočetná lať (hlásný profil kategorie C) se nachází na mostní konstrukci u kostela poblíž č.p.221 v obci Dolní Čermná.

**Číslo hydrologického pořadí:**

**Provozovatel stanice: Obec Dolní Čermná**

**Poznámka:**

## Stupně povodňové aktivity (cm)

I.SPA	bdělost		75
II.SPA	pohotovost		150
III.SPA	ohrožení		160

## Četnost hlášení SPA

I.SPA	min. 1 x denně
II.SPA	min. 4 x denně
III.SPA	každé 3 hodiny

**Vodočetná lať: ANO**

**Přenos dat: NE**

**SMS: NE**