

EVIDENČNÍ LIST HLÁSNÉHO PROFILU

DOLNÍ CEREKEV - SILNIČNÍ MOST (HORNOHUŤSKÝ P.)

KATEGORIE:

C

Tok: Hornohuťský potok
Stanice: Dolní Cerekev - silniční most (Hornohuťský p.)
GPS: 49.344976°N, 15.460574°E
Obec: Dolní Cerekev
ORP: Jihlava
Kraj: Vysočina

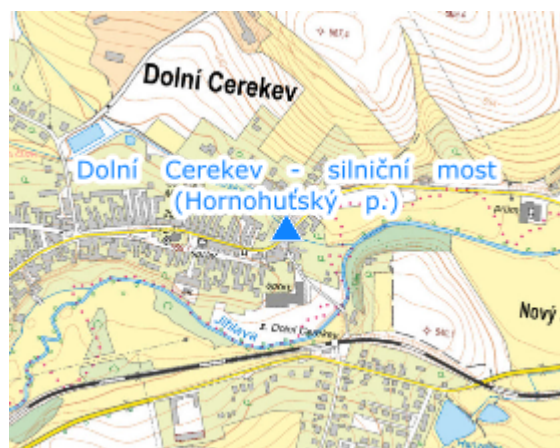


Hladinoměr je umístěn na silničním mostě na komunikaci II/639 vedoucí přes Hornohuťský potok, nedaleko č. p. 40. Povězovatelem profilu je městys Dolní Cerekev. Měrná lať v délce 2 m je součástí měrného profilu.



Číslo hydrologického pořadí: 4-16-01-018

Provozovatel stanice: Městys Dolní Cerekev

Poznámka:



Stupně povodňové aktivity (cm)

I.SPA	bdělost		80
II.SPA	pohotovost		110
III.SPA	ohrožení		150

Četnost hlášení SPA

I.SPA	min. 1x denně
II.SPA	min. 2x denně
III.SPA	min. 3x denně

Vodočetná lať: ANO

Přenos dat: NE

SMS: NE