

EVIDENČNÍ LIST HLÁSNÉHO PROFILU

DOLNÍ BOJANOVICE (PRUŠÁNKA)

KATEGORIE:

C

Tok: Prušánka
Stanice: Dolní Bojanovice (Prušánka)
GPS: 48.8548°N, 17.0253°E
Obec: Dolní Bojanovice
ORP: Hodonín
Kraj: Jihomoravský kraj



Hlásný profil kat. C ve správě obce Dolní Bojanovice ve formě značek na mostě u č. p. 1098 se nachází na pravém břehu Prušánky.

Číslo hydrologického pořadí: 4-17-01-1090




Provozovatel stanice: Obec Dolní Bojanovice

Poznámka:

SPA ve formě značek na horním mostě v obci, pravý břeh Prušánky.



Stupně povodňové aktivity (cm)

I.SPA	bdělost		45
II.SPA	pohotovost		65
III.SPA	ohrožení		100

Četnost hlášení SPA

I.SPA	min. 1x denně
II.SPA	min. 2x denně
III.SPA	min. 3x denně

Vodočetná lať: NE

Přenos dat: NE

SMS: NE

export evidenčního listu: 25.08.2024 02:45

Veškerá uváděná data jsou bez právní záruky.