

# EVIDENČNÍ LIST HLÁSNÉHO PROFILU

## DOLNÍ BĚLÁ - BERK (BĚLÁ)

KATEGORIE:

C

**Tok:** Bělá  
**Stanice:** Dolní Bělá - Berk (Bělá)  
**GPS:** 49.901849°N, 13.268460°E  
**Obec:** Dolní Bělá  
**ORP:** Kralovice  
**Kraj:** Plzeňský



Hlásný profil kat. C se nachází v severní části obce Dolní Bělá na mostě komunikace č. III/2042 nad soutokem Bělé a Vésky. Profil je osazen ultrazvukovým bezkontaktním hladinovým čidlem s automatickým přenosem naměřených dat. Provozovatelem je obec Dolní Bělá.

**Číslo hydrologického pořadí: 1-11-01-0520-0-00**

**Průměrný vodní stav: 19 cm**

**Nejvyšší zaznamenaný stav: 118cm** (30.04.2023)



**Provozovatel stanice: obec Dolní Bělá**




**Příjemci varovných SMS zpráv:**

Mgr. Martin Karlovec	starosta, předseda PK
Jiří Koudela	člen PK
Ing. Václav Široký	člen PK
Ing. Stanislav Piorecký	člen hlídkové služby

**Poznámka:**

Informace o vývoji stavu hladiny v hlásném profilu předává povodňový orgán obce Dolní Bělá povodňovému orgánu obcí Loza a Bučí a povodňovému orgánu ORP Kralovice.

### Stupně povodňové aktivity (cm)

I.SPA	bdělost		50
II.SPA	pohotovost		60
III.SPA	ohrožení		70

### Četnost hlášení SPA

I.SPA	min. 1 x denně
II.SPA	min. 4 x denně
III.SPA	každé 3 hodiny

**Vodočetná lať: ANO**

**Přenos dat: ANO**

**SMS: ANO**

**Centrum automatického sběru dat: <http://www.edpp.cz>**

**Naměřená data jsou dostupná na: <https://www.edpp.cz/zarizeni/dolni-bela-berk-bela/>**