

EVIDENČNÍ LIST HLÁSNÉHO PROFILU

DOLNÍ ALBEŘICE (ALBEŘICKÝ P.)

KATEGORIE:

C

Tok: Albeřický potok
Stanice: Dolní Albeřice (Albeřický p.)
GPS: 50.677931°N, 15.839679°E
Obec: Horní Maršov
ORP: Trutnov
Kraj: Královéhradecký



Hlásný profil kategorie C Albeřice (Albeřický potok) se nachází na přemostění přes Albeřický potok, blízko č. p. 27 v Dolních Albeřicích. Profil monitoruje hlídková služba obce, dále je profil vybaven automatickým přenosem dat s možností zasílání varovných sms zpráv. Obec dále varuje město Svoboda nad Úpou, které se nachází na toku Úpa pod obcí a ORP Trutnov. Provozovatelem stanice je Akademie věd České republiky.

Číslo hydrologického pořadí: 1-01-02-011

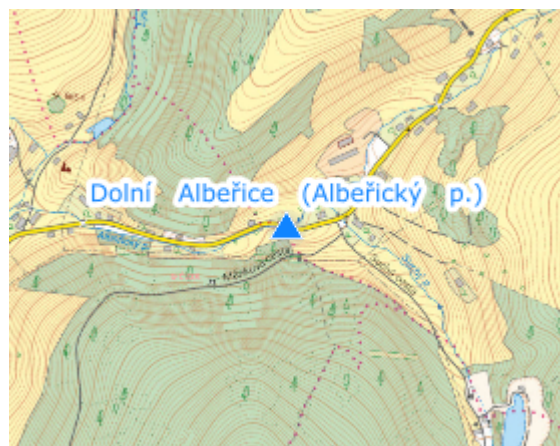
Provozovatel stanice: Akademie věd České republiky

Příjemci varovných SMS zpráv:




Starosta obce

Tajemník obce

Poznámka:



Stupně povodňové aktivity (cm)

I.SPA	bdělost		50
II.SPA	pohotovost		90
III.SPA	ohrožení		130

Četnost hlášení SPA

I.SPA	1x denně
II.SPA	2x denně
III.SPA	3x denně

Vodočetná lať: NE

Přenos dat: ANO

SMS: ANO

Centrum automatického sběru dat: www.hladiny.cz

Naměřená data jsou dostupná na: <https://www.hladiny.cz/hladiny/index.php?ca=149&cs=26832>

export evidenčního listu: 22.07.2024 18:22

Veškerá uváděná data jsou bez právní záruky.