

EVIDENČNÍ LIST HLÁSNÉHO PROFILU

DOLANY, KOUPALIŠTĚ (POLEŇKA)

KATEGORIE:

C

Tok: Poleňka
Stanice: Dolany, koupaliště (Poleňka)
GPS: 49.44486°N, 13.24429°E
Obec: Dolany
ORP: Klatovy
Kraj: Plzeňský

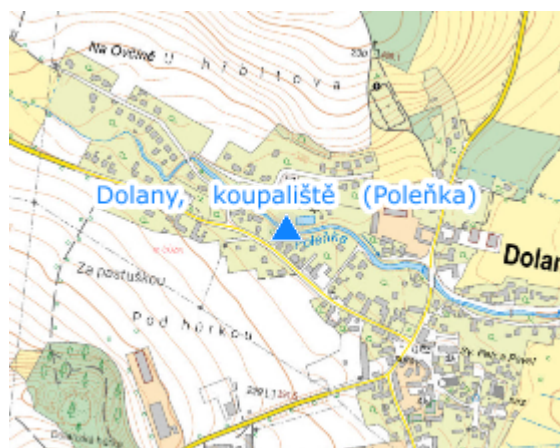


Hlásný profil kategorie C ve správě Povodí Vltavy, státní podnik se nachází na mostní konstrukci nedaleko koupaliště.





Číslo hydrologického pořadí: 1-10-03-057

Provozovatel stanice: Povodí Vltavy, státní podnik

Poznámka:



Stupně povodňové aktivity (cm)

I.SPA	bdělost		120
II.SPA	pohotovost		140
III.SPA	ohrožení		160
IV.SPA	extrémní ohrožení		330

Četnost hlášení SPA

I.SPA	min. 1x denně
II.SPA	min. 2x denně
III.SPA	min. 3x denně

Vodočetná lať: ANO

Přenos dat: ANO

SMS: ANO

Centrum automatického sběru dat: <http://www.pvl.cz/portal/SaP>

Naměřená data jsou dostupná na:

<https://www.pvl.cz/portal/SaP/cz/pc/Mereni.aspx?id=PODO&oid=3>