

EVIDENČNÍ LIST HLÁSNÉHO PROFILU

DOBŠICE, CIDLINA

KATEGORIE:

C

Tok: Cidlina
Stanice: Dobšice, Cidlina
GPS: 50.13736°N, 15.26636°E
Obec: Dobšice
ORP: Poděbrady
Kraj: Středočeský






Na mostě přes Cidlinu se nachází odečet na mostním pilíři (sil. III/32812)

Číslo hydrologického pořadí: 1-04-04-015

Provozovatel stanice: Obec Dobšice

Poznámka:

Stupně povodňové aktivity (cm)

I.SPA	bdělost		110
II.SPA	pohotovost		140
III.SPA	ohrožení		190

Četnost hlášení SPA

I.SPA	4x denně
II.SPA	3x denně
III.SPA	každé 3 hodiny

Vodočetná lať: ANO

Přenos dat: NE

SMS: NE