

# EVIDENČNÍ LIST HLÁSNÉHO PROFILU

## DOBRUŠKA (BRTEVSKÝ POTOK)

KATEGORIE:

C

**Tok:** Brtevský potok  
**Stanice:** Dobruška (Brtevský potok)  
**GPS:** 50.3018°N, 16.1747°E  
**Obec:** Dobruška  
**ORP:** Dobruška  
**Kraj:** Královéhradecký



HLADINOMĚR SMĚRODATNÝ PRO MĚSTO DOBRUŠKU. Hlásný profil kat. C se nachází na přemostění přes Brtevský potok, blízko č. p. 37 pod vodní nádrží v místní části Křovice. Profil je vybaven hladinoměrem s automatickým přenosem dat a možností zaslání varovných SMS zpráv, také se zde byla instalována vodočetná lať. Profil monitoruje hlídková služba města. Město dále varuje obce Pohoří, České Meziříčí a Očelice, které se nachází na vodním toku Dědina pod městem a také ORP Dobruška. Správcem profilu je město Dobruška.

Číslo hydrologického pořadí: 1-02-03-0200-0-00

Provozovatel stanice: **Město Dobruška**

Příjemci varovných SMS zpráv:

starosta

místostarosta

referent kriz. řízení

místostarosta

velitel jednotky SDH (JPO III)

vedoucí technických služeb města




referent ŽP

ved.odd. ŽP

Poznámka:



### Stupně povodňové aktivity (cm)

I.SPA	bdělost		90
II.SPA	pohotovost		120
III.SPA	ohrožení		155

### Četnost hlášení SPA

I.SPA	1x denně
II.SPA	4x denně
III.SPA	3h hlášení

Vodočetná lať: **ANO**

Přenos dat: **ANO**

SMS: **ANO**

Centrum automatického sběru dat: [www.hladiny.cz](http://www.hladiny.cz)