

# EVIDENČNÍ LIST HLÁSNÉHO PROFILU

**DOBROČKOVICE (DOBROČKOVICKÝ POTOK)**

KATEGORIE:

**C**

**Tok:** Dobročkovický potok  
**Stanice:** Dobročkovice (Dobročkovický potok)  
**GPS:** 49.164599°N, 17.104353°E  
**Obec:** Dobročkovice  
**ORP:** Bučovice  
**Kraj:** Jihomoravský

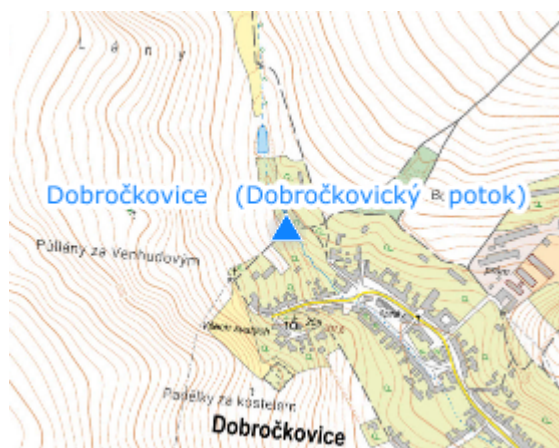


Hlásný profil kat. C ve formě propustku na severu obce, nedaleko č.p.83.




**Číslo hydrologického pořadí: 4-15-03-037**

**Provozovatel stanice: obec Dobročkovice**

**Poznámka:**



## Stupně povodňové aktivity (cm)

I.SPA	bdělost		45
II.SPA	pohotovost		110
III.SPA	ohrožení		140

## Četnost hlášení SPA

I.SPA	1x denně
II.SPA	4x denně
III.SPA	3-hodinové hlášení

**Vodočetná lať: NE**

**Přenos dat: NE**

**SMS: NE**