

# EVIDENČNÍ LIST HLÁSNÉHO PROFILU

## DOBŘÍŠ (TRNOVSKÝ POTOK)

KATEGORIE:

**C**

**Tok:** Trnovský potok  
**Stanice:** Dobříš (Trnovský potok)  
**GPS:** 49.79540°N, 14.15598°E  
**Obec:** Dobříš  
**ORP:** Dobříš  
**Kraj:** Středočeský



Hlásný profil kat. C je umístěn na silničním mostu nad městem. Provozovatelem je MěÚ Dobříš. Profil je vybaven vodočetnou latí a monitoruje jej hlídková služba města. Příjemce zpráv hlídkové služby o výšce hladiny jsou členové povodňové komise města.




**Číslo hydrologického pořadí: 1-08-05-100**

**Provozovatel stanice: Město Dobříš**

**Poznámka:**



### Stupně povodňové aktivity (cm)

I.SPA	bdělost		50
II.SPA	pohotovost		100
III.SPA	ohrožení		130

### Četnost hlášení SPA

I.SPA	1x denně
II.SPA	4x denně
III.SPA	3h hlášení

**Vodočetná lat: ANO**

**Přenos dat: NE**

**SMS: NE**

**Centrum automatického sběru dat: Město Dobříš**

export evidenčního listu: 21.11.2024 18:49

Veškerá uváděná data jsou bez právní záruky.