

EVIDENČNÍ LIST HLÁSNÉHO PROFILU

DOBRČICE (DOBRČICKÝ POTOK)

KATEGORIE:

C

Tok: Dobrčický potok
Stanice: Dobrčice (Dobrčický potok)
GPS: 49.40118°N, 17.48182°E
Obec: Dobrčice
ORP: Přerov
Kraj: Olomoucký



Hladinoměrná stanice kat. C ve správě obce Dobrčice je vybudována na mostu přes Dobrčický potok na konci obce. Profil monitoruje hlídková služba obce, dále je profil vybaven automatickým přenosem dat s možností zaslání varovných sms zpráv. Příjemce zpráv hlídkové služby o výšce hladiny je Obecní úřad Dobrčice. Obec dále varuje obec Říkovice, která se nachází níže na toku Dobrčického potoka a příslušné ORP (Přerov).

Číslo hydrologického pořadí: 4-12-02-093

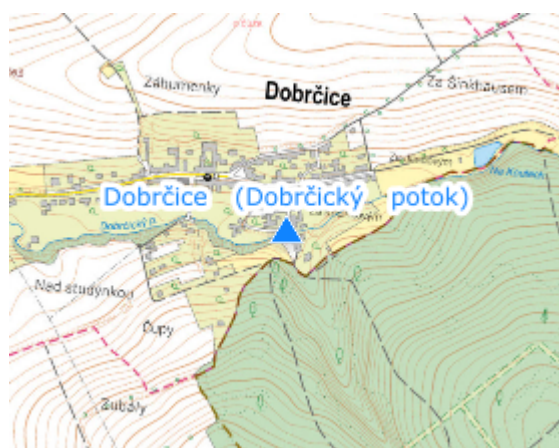
Provozovatel stanice: Obec Dobrčice

Příjemci varovných SMS zpráv:




předseda povodňové komise

místopředseda povodňové komise

Poznámka:



Stupně povodňové aktivity (cm)

| | | | |
|---------|------------|---|-----|
| I.SPA | bdělost |  | 50 |
| II.SPA | pohotovost |  | 100 |
| III.SPA | ohrožení |  | 150 |

Četnost hlášení SPA

| | |
|---------|-------------|
| I.SPA | 1x denně |
| II.SPA | 4x denně |
| III.SPA | 3 h hlášení |

Vodočetná lať: NE

Přenos dat: ANO

SMS: ANO

Centrum automatického sběru dat: <http://www.hladiny.cz>

Naměřená data jsou dostupná na: <https://www.hladiny.cz/hladiny/index.php?ca=60&cs=23826>

export evidenčního listu: 21.11.2024 18:23

Veškerá uváděná data jsou bez právní záruky.