

# EVIDENČNÍ LIST HLÁSNÉHO PROFILU

KATEGORIE:

## DLOUHÁ LOUČKA (OSLAVA)

**Tok:** Oslava  
**Stanice:** Dlouhá Loučka (Oslava)  
**GPS:** 49.8213300°N, 17.1987881°E  
**Obec:** Dlouhá Loučka  
**ORP:** Uničov  
**Kraj:** Olomoucký



Hlásný profil kat. C se nachází v obci Dlouhá Loučka na mostě přes vodní tok Oslava. Jedná se o čidlo č. 5 nacházející se na horním toku Oslava na ř. km 6,95. Provozovatelem je obec Dlouhá Loučka.




Číslo hydrologického pořadí:

Provozovatel stanice: **Dlouhá Loučka**

Poznámka:



### Stupně povodňové aktivity (cm)

I.SPA	bdělost		120
II.SPA	pohotovost		140
III.SPA	ohrožení		180

### Četnost hlášení SPA

I.SPA	min. 1x denně
II.SPA	min. 2x denně
III.SPA	min. 3x denně

Vodočetná lať: **NE**

Přenos dat: **ANO**

SMS: **ANO**

Naměřená data jsou dostupná na: <http://hladiny-vox.pwsplus.eu/Senzors/Details/23018>