

EVIDENČNÍ LIST HLÁSNÉHO PROFILU

DĚTŘICHOV (OLEŠKA)

KATEGORIE:

C

Tok: Oleška
Stanice: Dětřichov (Oleška)
GPS: 50.89432°N, 15.05031°E
Obec: Dětřichov
ORP: Frýdlant
Kraj: Liberecký



Automatické hladinoměrné čidlo s dálkovým přenosem dat se nachází na silničním mostě páteřní komunikace I/13 přes Olešku v obci Dětřichov. Vývoj stavu hladiny v hlásném profilu sleduje povodňový orgán obce Dětřichov. Informace o vývoji povodňové situace předává povodňovým orgánům obce Heřmanice a ORP Frýdlant. Provozovatelem stanice je obec Dětřichov.

Číslo hydrologického pořadí: 2-04-09-002
Nejvyšší zaznamenaný stav: 189cm (17.12.2023)

Provozovatel stanice: Obec Dětřichov

Příjemci varovných SMS zpráv:




starosta obce Dětřichov

místostarosta obce Dětřichov

Poznámka:



Stupně povodňové aktivity (cm)

I.SPA	bdělost		60
II.SPA	pohotovost		70
III.SPA	ohrožení		80

Četnost hlášení SPA

I.SPA	min. 1 x denně
II.SPA	min. 4 x denně
III.SPA	každé 3 hodiny

Vodočetná lať: NE

Přenos dat: ANO

SMS: ANO

Centrum automatického sběru dat: <http://www.edpp.cz>

Naměřená data jsou dostupná na: <https://www.edpp.cz/zarizeni/detrichov-oleska/>