

EVIDENČNÍ LIST HLÁSNÉHO PROFILU

DĚTMAROVICE (MLÝNKA)

KATEGORIE:

C

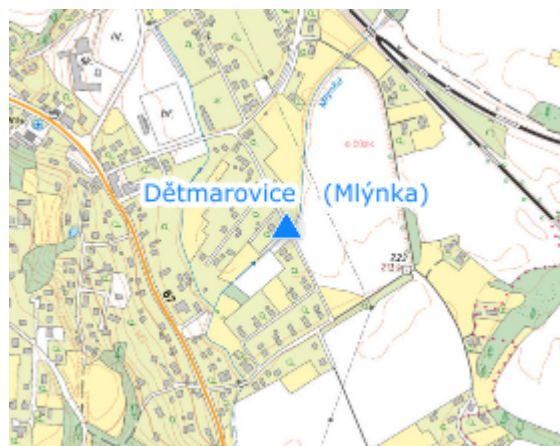
Tok: Mlýnka
Stanice: Dětmarovice (Mlýnka)
GPS: 49.8919°N, 18.4732°E
Obec: Dětmarovice
ORP: Karviná
Kraj: Moravskoslezský

Hlásný profil kategorie C ve formě kanalizační výustě se nachází u můstku u hřiště. Stanoveno pouze II. SPA když je hladina 60 cm pod vrcholem výpusti a III. SPA 40 cm pod vrcholem výpusti. Provozovatelem je obec Dětmarovice.



Číslo hydrologického pořadí: 2-03-03-0710

Provozovatel stanice: Obec Dětmarovice

Poznámka:



Stupně povodňové aktivity (cm)

II.SPA	pohotovost		60
III.SPA	ohrožení		40

Četnost hlášení SPA

I.SPA	min. 1x denně
II.SPA	min. 2x denně
III.SPA	min. 3x denně

Vodočetná lať: NE

Přenos dat: NE

SMS: NE

export evidenčního listu: 22.07.2024 17:37

Veškerá uváděná data jsou bez právní záruky.