

# EVIDENČNÍ LIST HLÁSNÉHO PROFILU

**CITOV (MORÁVKA)**

KATEGORIE:

**C**

**Tok:** Morávka  
**Stanice:** Citov (Morávka)  
**GPS:** 49.46582°N, 17.32560°E  
**Obec:** Citov  
**ORP:** Přerov  
**Kraj:** Olomoucký



Hlásný profil kategorie C ve správě obce Citov je vodočetná lať, která se nachází na betonové mostní konstrukci v intravilánu obce Citov u objektu koupaliště, naproti zámku.




**Číslo hydrologického pořadí: 4-10-03-134**

**Provozovatel stanice: Obec Citov**

**Poznámka:**



## Stupně povodňové aktivity (cm)

I.SPA	bdělost		20
II.SPA	pohotovost		50
III.SPA	ohrožení		80

## Četnost hlášení SPA

I.SPA	min. 1x denně
II.SPA	min. 2x denně
III.SPA	min. 3x denně

**Vodočetná lať: ANO**

**Přenos dat: NE**

**SMS: NE**