

# EVIDENČNÍ LIST HLÁSNÉHO PROFILU

## ČISTÁ (LOUČNÁ)

KATEGORIE:

C

**Tok:** Loučná  
**Stanice:** Čistá (Loučná)  
**GPS:** 49.8446742°N, 16.3247617°E  
**Obec:** Benátky  
**ORP:** Litomyšl  
**Kraj:** Pardubický kraj

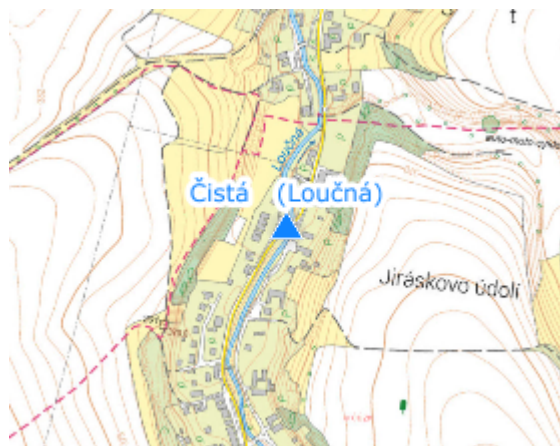


Hlásný profil kategorie C - ultrazvukový snímač hladiny včetně 4m vodočetné latě je instalován v obci Čistá, parc. číslo 4289/1, na mostní konstrukci č. 26021-4




Číslo hydrologického pořadí:

Provozovatel stanice: město Litomyšl

Poznámka:



### Stupně povodňové aktivity (cm)

I.SPA	bdělost		70
II.SPA	pohotovost		100
III.SPA	ohrožení		130

### Četnost hlášení SPA

I.SPA	30 min
II.SPA	30 min
III.SPA	30 min

Vodočetná lať: ANO

Přenos dat: ANO

SMS: ANO

Naměřená data jsou dostupná na: <https://www.envimonitoring.cz/cz/#lvs#graph#50566#H-Cista>

export evidenčního listu: 21.11.2024 20:07

Veškerá uváděná data jsou bez právní záruky.