

EVIDENČNÍ LIST HLÁSNÉHO PROFILU

CHVOJENEC (ID: 10172274)

KATEGORIE:

C

Tok: Chvojenecký potok
Stanice: Chvojenec (ID: 10172274)
GPS: 50.1111°N, 15.9496°E
Obec: Chvojenec
ORP: Holice
Kraj: Pardubický



Ultrazvuková sonda pro měření stavu hladin je nainstalována pod mostní konstrukcí, parc. č 1470/1. Dochází zde velmi často k rozlité vody z koryta a následnému zaplavení území. Profil monitoruje obec Chvojenec.

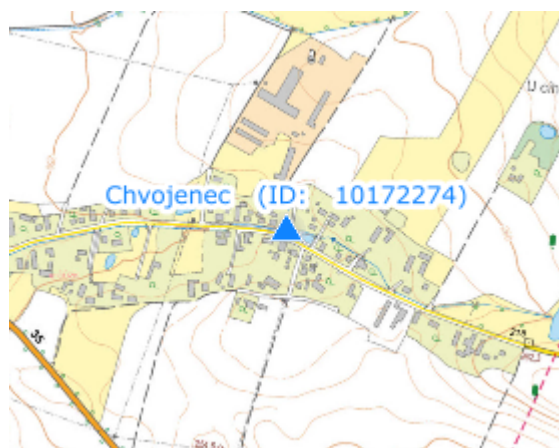
Číslo hydrologického pořadí:

Provozovatel stanice: Obec Chvojenec




Příjemci varovných SMS zpráv:

Předseda povodňové komise	Jaroslava Píšová
obec Rokytno, ležící níže na toku	starosta obce
místostarosta obce	

Poznámka:



Stupně povodňové aktivity (cm)

I.SPA	bdělost		70
II.SPA	pohotovost		80
III.SPA	ohrožení		90

Četnost hlášení SPA

I.SPA	min. 1x denně
II.SPA	4x min.
III.SPA	každé 3 hodiny

Vodočetná lať: ANO

Přenos dat: ANO

SMS: ANO

Centrum automatického sběru dat: <http://www.hladiny.cz/>

Naměřená data jsou dostupná na: <https://www.hladiny.cz/hladiny/index.php?ca=195&cs=50037>