

# EVIDENČNÍ LIST HLÁSNÉHO PROFILU

## CHUDČICE II (KUŘIMKA)

KATEGORIE:

**C**

**Tok:** Kuřimka  
**Stanice:** Chudčice II (Kuřimka)  
**GPS:** 49.2816831°N, 16.4574324°E  
**Obec:** Chudčice  
**ORP:** Kuřim  
**Kraj:** Jihomoravský



Hlásný profil kat. C se nachází v místě betonové mostní konstrukce v intravilánu obce na vodním toku Kuřimka v ř. km 1,035. Hladinoměr je tvořen pouze vodočetnou latí a neposkytuje online přenos aktuálního stavu hladiny. Hodnoty SPA jsou stanoveny od spodní hrany mostovky. Provozovatelem hladinoměru je obec Chudčice.




**Číslo hydrologického pořadí: 4-15-01-144**

**Provozovatel stanice: Obec Chudčice**

**Poznámka:**



### Stupně povodňové aktivity (cm)

I.SPA	bdělost		150
II.SPA	pohotovost		130
III.SPA	ohrožení		100

### Četnost hlášení SPA

I.SPA	2 x denně
II.SPA	4 x denně
III.SPA	3 - hodinové hlášení

**Vodočetná lať: ANO**

**Přenos dat: NE**

**SMS: NE**