

# EVIDENČNÍ LIST HLÁSNÉHO PROFILU

## CHUDČICE I (KUŘIMKA)

KATEGORIE:

**C**

**Tok:** Kuřimka  
**Stanice:** Chudčice I (Kuřimka)  
**GPS:** 49.293855°N, 16.472525°E  
**Obec:** Chudčice  
**ORP:** Kuřim  
**Kraj:** Jihomoravský

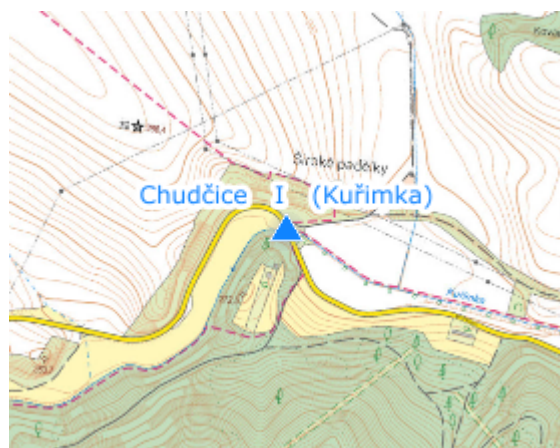


Hlásný profil kat. C je umístěn na mostní konstrukci ev. č. 386-004 na p. č. 2510 přes vodní tok Kuřimka na území obce Moravské Knínice. Čidlo je vybaveno automatickým přenosem dat a zasíláním varovných sms. Provozovatelem hladinoměru je obec Chudčice.




**Číslo hydrologického pořadí: 4-15-01-144**

**Provozovatel stanice: Obec Chudčice**

**Poznámka:**



### Stupně povodňové aktivity (cm)

I.SPA	bdělost		90
II.SPA	pohotovost		150
III.SPA	ohrožení		180

### Četnost hlášení SPA

I.SPA	2 x denně
II.SPA	4 x denně
III.SPA	3 - hodinové hlášení

**Vodočetná lať: ANO**

**Přenos dat: ANO**

**SMS: ANO**

**Centrum automatického sběru dat: <http://www.hladiny.cz>**