

EVIDENČNÍ LIST HLÁSNÉHO PROFILU

CHUDČICE (CHUDČICKÝ POTOK)

KATEGORIE:

C

Tok: Chudčický potok
Stanice: Chudčice (Chudčický potok)
GPS: 49.2933637°N, 16.4534502°E
Obec: Chudčice
ORP: Kuřim
Kraj: Jihomoravský

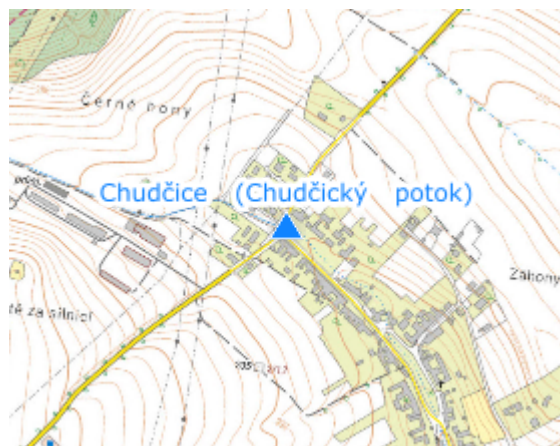


Hlásný profil kat. C se nachází v místě vtoku do zatrubnění Chudčického potoka v ř. km 1,415 (pod silničním mostem na silnici č. III/38529). Hodnoty SPA jsou stanoveny od horní hrany zatrubnění. Hladinoměr neposkytuje online přenos aktuálního stavu hladiny. Provozovatelem hladinoměru je obec Chudčice.




Číslo hydrologického pořadí: 4-15-01-144

Provozovatel stanice: Obec Chudčice

Poznámka:



Stupně povodňové aktivity (cm)

I.SPA	bdělost		60
II.SPA	pohotovost		30
III.SPA	ohrožení		10

Četnost hlášení SPA

I.SPA	2 x denně
II.SPA	4 x denně
III.SPA	3 - hodinové hlášení

Vodočetná lať: NE

Přenos dat: NE

SMS: NE

export evidenčního listu: 12.04.2025 11:09

Veškerá uváděná data jsou bez právní záruky.