

# EVIDENČNÍ LIST HLÁSNÉHO PROFILU

**CHROUSTOVICE (NOVOHRADKA)**

KATEGORIE:

**C**

**Tok:** Novohradka  
**Stanice:** Chroustovice (Novohradka)  
**GPS:** 49.9551758°N, 15.9893272°E  
**Obec:** Chroustovice  
**ORP:** Chrudim  
**Kraj:** Pardubický kraj



Hlásný profil kategorie C - vodočetná lať pod mostní konstrukcí na toku Novohradka.




**Číslo hydrologického pořadí:**

**Provozovatel stanice: městys Chroustovice**

**Poznámka:**



## Stupně povodňové aktivity (cm)

I.SPA	bdělost		150
II.SPA	pohotovost		180
III.SPA	ohrožení		210

## Četnost hlášení SPA

I.SPA	min. 1x denně
II.SPA	min. 2x denně
III.SPA	min. 3x denně

**Vodočetná lať: ANO**

**Přenos dat: NE**

**SMS: NE**