

EVIDENČNÍ LIST HLÁSNÉHO PROFILU

CHROMEČ (MORAVA)

KATEGORIE:

C

Tok: Morava
Stanice: Chromeč (Morava)
GPS: 49.93857°N, 16.89942°E
Obec: Chromeč
ORP: Zábřeh
Kraj: Olomoucký



Hladinoměrné čidlo ve správě LVS MR Postřelmovsko je umístěné na mostní konstrukci silnice I/11 přes řeku Moravu u obce Chromeč. Obec dále varuje obec Lesnice, která se nachází níže na toku a také informuje příslušné ORP (Zábřeh).

Číslo hydrologického pořadí: 4-01-10-0980-0-00

Provozovatel stanice: LVS MR Postřelmovsko




Příjemci varovných SMS zpráv:

Starosta obce

Poznámka:



Stupně povodňové aktivity (cm)

I.SPA	bdělost		210
II.SPA	pohotovost		240
III.SPA	ohrožení		260

Četnost hlášení SPA

I.SPA	1x denně
II.SPA	4x denně
III.SPA	3 hod hlášení

Vodočetná lať: ANO

Přenos dat: ANO

SMS: ANO

Centrum automatického sběru dat: <http://www.edpp.cz>

Naměřená data jsou dostupná na: <https://www.hladiny.cz/cz/#lvs#graph#42545#Chromeč-H>

export evidenčního listu: 03.07.2024 12:26

Veškerá uváděná data jsou bez právní záruky.