

# EVIDENČNÍ LIST HLÁSNÉHO PROFILU

## CHŘIBSKÁ U MĚSTSKÉHO ÚŘADU (CHŘIBSKÁ KAMENICE)

KATEGORIE:

**C**

**Tok:** Chřibská Kamenice  
**Stanice:** Chřibská u Městského úřadu (Chřibská Kamenice)  
**GPS:** 50.8632709°N, 14.4820956°E  
**Obec:** Chřibská  
**ORP:** Varnsdorf  
**Kraj:** Ústecký

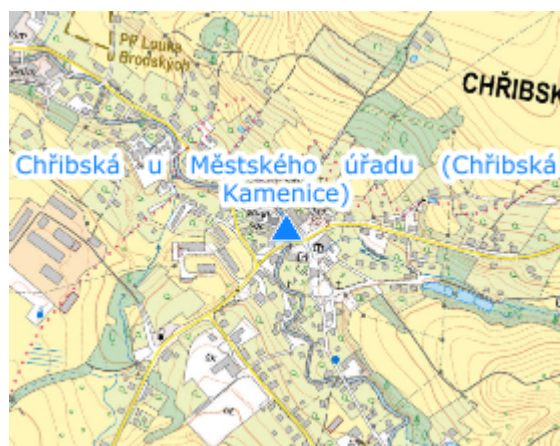


Vodočetná lať a vyznačené SPA jsou umístěny na kamenné zídce zpevněného koryta vodního toku Chřibská Kamenice u městského úřadu Chřibská.




Číslo hydrologického pořadí: **1-14-05-0140**

Provozovatel stanice: **Město Chřibská**

Poznámka:



### Stupně povodňové aktivity (cm)

I.SPA	bdělost		60
II.SPA	pohotovost		78
III.SPA	ohrožení		90

### Četnost hlášení SPA

I.SPA	2x denně
II.SPA	3x denně
III.SPA	po 3 hodinách

Vodočetná lať: **ANO**

Přenos dat: **NE**

SMS: **NE**