

EVIDENČNÍ LIST HLÁSNÉHO PROFILU

CHRAST (ŽEJBRO)

KATEGORIE:

C

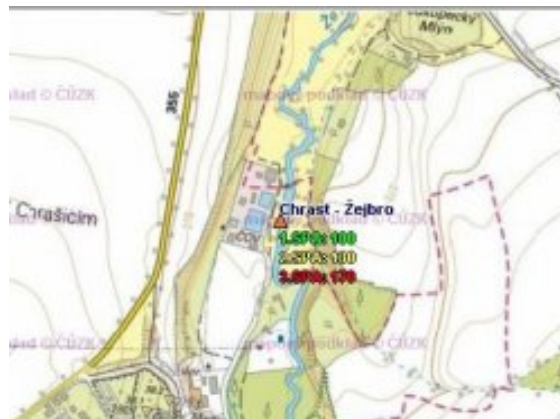
Tok: Žejbro
Stanice: Chrast (Žejbro)
GPS: 49.90909°N, 15.94631°E
Obec: Chrast
ORP: Chrudim
Kraj: Pardubický

Hlásný profil kat. C se nachází pod vyústním objektem ČOV ve městě Chrast. SPA jsou platné pouze pro město Chrast. Provozovatelem hladinoměru je město Chrast.




Číslo hydrologického pořadí: 1-03-03-080

Provozovatel stanice: Město Chrast

Poznámka:



Stupně povodňové aktivity (cm)

I.SPA	bdělost		100
II.SPA	pohotovost		130
III.SPA	ohrožení		170

Četnost hlášení SPA

I.SPA	min. 1 x denně
II.SPA	min. 2x denně
III.SPA	každé 3 hodiny

Vodočetná lať: NE

Přenos dat: ANO

SMS: NE

Naměřená data jsou dostupná na: <https://www.hladiny.cz/cz/#lvs#graph#42528#Chrast-H>

export evidenčního listu: 22.11.2024 15:49

Veškerá uváděná data jsou bez právní záruky.