

# EVIDENČNÍ LIST HLÁSNÉHO PROFILU

## CHOTUTICE (VÝROVKA)

KATEGORIE:

**C**

**Tok:** Výrovka  
**Stanice:** Chotutice (Výrovka)  
**GPS:** 50.07139°N, 14.99531°E  
**Obec:** Chotutice  
**ORP:** Kolín  
**Kraj:** Středočeský



Hlásný profil kat. C se nachází na ulici K Zastávce na levobřežním pilíři železničního mostu přes řeku Výrovku. Na mostě jsou barevně vyznačeny značky jednotlivých SPA. Majitelem a provozovatelem profilu je DSO Pečecký region.

**Číslo hydrologického pořadí: 1-04-06-0310-0-00**




**Provozovatel stanice: DSO Pečecký region**

### Poznámka:

Vývoj stavu hladiny v hlásném profilu sleduje povodňová komise obce Chotutice a informace předává povodňovým komisím obcí Radim a Dobřichov.



### Stupně povodňové aktivity (cm)

I.SPA	bdělost		120
II.SPA	pohotovost		150
III.SPA	ohrožení		190

### Četnost hlášení SPA

I.SPA	min. 1x denně
II.SPA	min. 2x denně
III.SPA	min. 3x denně

**Vodočetná lať: NE**

**Přenos dat: NE**

**SMS: NE**

export evidenčního listu: 24.11.2024 16:19

Veškerá uváděná data jsou bez právní záruky.