

# EVIDENČNÍ LIST HLÁSNÉHO PROFILU

## CHORYNĚ (BEČVA) - NEFUNKČNÍ

KATEGORIE:

C

**Tok:** Bečva  
**Stanice:** Choryně (Bečva) - nefunkční  
**GPS:** 49.501642°N, 17.907041°E  
**Obec:** Choryně  
**ORP:** Valašské Meziříčí  
**Kraj:** Zlínský

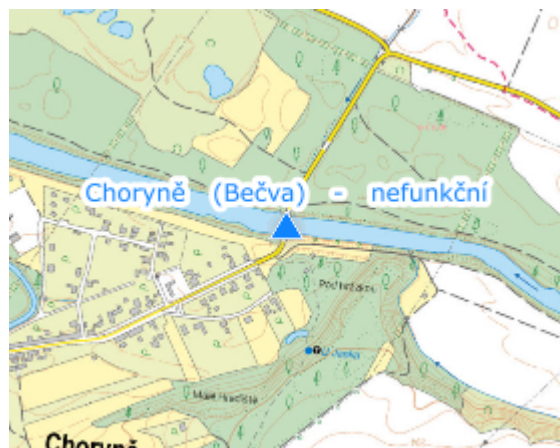


Hladinoměr kat. C (ve správě obce Choryně) je umístěn na mostu silnice III. třídy č. 43913 (směrem na lokalitu Střítež) na severním okraji intravilánu. Hladinoměr je vybaven ultrazvukovou sondou a automaticky přenáší data. V současné době není funkční a obec ani neuvažuje o jeho znovuzprovoznění.




Číslo hydrologického pořadí: 4-11-02-007

Provozovatel stanice: Obec Choryně

Poznámka:



### Stupně povodňové aktivity (cm)

I.SPA	bdělost		450
II.SPA	pohotovost		525
III.SPA	ohrožení		600

### Četnost hlášení SPA

I.SPA	každých 60 min
II.SPA	každých 60 min
III.SPA	každých 60 min

Vodočetná lať: NE

Přenos dat: ANO

SMS: NE

Naměřená data jsou dostupná na: <https://www.hladiny.cz/hladiny/index.php?ca=85&cs=23845>