

# EVIDENČNÍ LIST HLÁSNÉHO PROFILU

**CETKOVICE (BRODECKÝ P.)**

KATEGORIE:

**C**

**Tok:** Brodecký potok  
**Stanice:** Cetkovice (Brodecký p.)  
**GPS:** 49.57844°N, 16.73021°E  
**Obec:** Cetkovice  
**ORP:** Boskovice  
**Kraj:** Jihomoravský



Hlásný profil kat. C se nachází na přepadu vodní nádrže Vrbovec (Brodecký potok). Profil monitoruje hlídková služba obce, dále je profil vybaven automatickým přenosem dat s možností zasílání varovných sms zpráv. Obec dále varuje město Jevíčko, které se nachází na toku Jevíčka pod obcí a ORP Boskovice. Provozovatelem hladinoměru je obec Cetkovice.

**Číslo hydrologického pořadí: 4-10-02**

**Provozovatel stanice: Obec Cetkovice**

**Příjemci varovných SMS zpráv:**

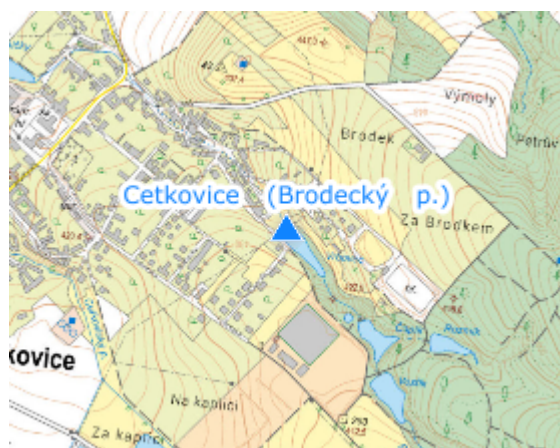
Starosta obce Cetkovice

Tajemnice PK




Místopředseda PK

Velitel SDH

**Poznámka:**



## Stupně povodňové aktivity (cm)

I.SPA	bdělost		215
II.SPA	pohotovost		225
III.SPA	ohrožení		235

## Četnost hlášení SPA

I.SPA	1x denně
II.SPA	4x denně
III.SPA	3 h hlášení

**Vodočetná lať: ANO**

**Přenos dat: ANO**

**SMS: ANO**

**Centrum automatického sběru dat: [www.mopos.cz](http://www.mopos.cz)**

**Naměřená data jsou dostupná na: <https://cidla.mopos.cz/regions/6/>**

export evidenčního listu: 22.07.2024 17:39

Veškerá uváděná data jsou bez právní záruky.