

# EVIDENČNÍ LIST HLÁSNÉHO PROFILU

ČESKÝ ŠTERNBERK (SÁZAVA)

KATEGORIE:

**B**

**Tok:** Sázava  
**Stanice:** Český Šternberk (Sázava)  
**GPS:** 49.81326°N, 14.93137°E  
**Obec:** Český Šternberk  
**ORP:** Benešov  
**Kraj:** Středočeský kraj



Hlásný profil kat. B se nachází v obci Český Šternberk. Provozovatelem je obec Český Šternberk.





Číslo hydrologického pořadí: 1-09-03-0930-0-00

Provozovatel stanice: Obec Český Šternberk

Poznámka:



## Stupně povodňové aktivity (cm)

I.SPA	bdělost		100
II.SPA	pohotovost		115
III.SPA	ohrožení		160
IV.SPA	extrémní ohrožení		319

## Četnost hlášení SPA

I.SPA	min. 1x denně
II.SPA	min. 2x denně
III.SPA	min. 3x denně

Vodočetná lať: NE

Přenos dat: ANO

SMS: NE

Naměřená data jsou dostupná na: <http://www.pvl.cz/portal/SaP/cz/pc/Mereni.aspx?id=SACS&oid=2>