

EVIDENČNÍ LIST HLÁSNÉHO PROFILU

ČESKÉ VELENICE (LUŽNICE) - LAŤ

KATEGORIE:

C

Tok: Lužnice
Stanice: České Velenice (Lužnice) - lať
GPS: 48.7648°N, 14.9674°E
Obec: České Velenice
ORP: Třeboň
Kraj: Jihočeský



Hlásný profil kat. C se nachází na železničním mostu přes řeku Lužnici. Profil se skládá z vodočetné lať a ho monitoruje hlídková služba města. Město dále varuje obec Nová Ves nad Lužnicí, která se nachází na toku Lužnice pod městem a ORP Třeboň. Provozovatelem hladinoměru je město České Velenice.




Číslo hydrologického pořadí: 1-07-01-002/008
1-07-02-003

Provozovatel stanice: Město České Velenice

Poznámka:



Stupně povodňové aktivity (cm)

| | | | |
|---------|------------|---|-----|
| I.SPA | bdělost |  | 180 |
| II.SPA | pohotovost |  | 210 |
| III.SPA | ohrožení |  | 270 |

Četnost hlášení SPA

| | |
|---------|-------------|
| I.SPA | 1x denně |
| II.SPA | 3x denně |
| III.SPA | 3 h hlášení |

Vodočetná lať: ANO

Přenos dat: NE

SMS: NE

Centrum automatického sběru dat: -

Naměřená data jsou dostupná na: -

export evidenčního listu: 22.07.2024 17:48

Veškerá uváděná data jsou bez právní záruky.