

# EVIDENČNÍ LIST HLÁSNÉHO PROFILU

ČESKÉ VELENICE (LUŽNICE)

KATEGORIE:

C

**Tok:** Lužnice  
**Stanice:** České Velenice (Lužnice)  
**GPS:** 48.7662°N, 14.9688°E  
**Obec:** České Velenice  
**ORP:** Třeboň  
**Kraj:** Jihočeský



Hlásný profil kat. C se nachází na mostu pro pěší přes řeku Lužnici. Profil je vybaven automatickým přenosem dat s možností zasílání varovných sms zpráv a monitoruje ho hlídková služba města. Město dále varuje obec Nová Ves nad Lužnicí, která se nachází na toku Lužnice pod městem a ORP Třeboň. Provozovatelem hladinoměru je město České Velenice.

Číslo hydrologického pořadí: 1-07-01-0020-0-00

Provozovatel stanice: **Město České Velenice**

Příjemci varovných SMS zpráv:




Starosta města

Místostarosta města

Poznámka:



## Stupně povodňové aktivity (cm)

I.SPA	bdělost		180
II.SPA	pohotovost		210
III.SPA	ohrožení		270

## Četnost hlášení SPA

I.SPA	1x denně
II.SPA	3x denně
III.SPA	3 h hlášení

Vodočetná lať: **NE**

Přenos dat: **ANO**

SMS: **ANO**

Centrum automatického sběru dat: [edpp.cz](https://edpp.cz)

Naměřená data jsou dostupná na: <https://www.povodnovyportal.cz/admin/cidla/detail/300>

export evidenčního listu: 22.07.2024 16:15

Veškerá uváděná data jsou bez právní záruky.