

# EVIDENČNÍ LIST HLÁSNÉHO PROFILU

## ČESKÁ VES (BĚLÁ) - VODOČETNÁ LAŤ

KATEGORIE:

**C**

**Tok:** Bělá  
**Stanice:** Česká Ves (Bělá) - vodočetná lať  
**GPS:** 50.25031°N, 17.22019°E  
**Obec:** Česká Ves  
**ORP:** Jeseník  
**Kraj:** Olomoucký



Hlásný profil kat. C se skládá z vodočetné lati u mostu přes řeku Bělou v Makarenkově ulici v ř. km 16,1. Vodočet monitoruje hlídková služba obce. Příjemce zpráv hlídkové služby o výšce hladiny je Obecní úřad Česká Ves. Obec dále varuje povodňový orgán obce Písečná, která se nachází níže na toku, a také informuje příslušné ORP (Jeseník). Provozovatelem hladinoměru je obec Česká Ves.




**Číslo hydrologického pořadí: 2-04-04-086**

**Provozovatel stanice: Obec Česká Ves**

**Poznámka:**



### Stupně povodňové aktivity (cm)

I.SPA	bdělost		110
II.SPA	pohotovost		150
III.SPA	ohrožení		180

### Četnost hlášení SPA

I.SPA	min. 1x denně
II.SPA	min. 2x denně
III.SPA	min. 3x denně

**Vodočetná lať: ANO**

**Přenos dat: NE**

**SMS: NE**

**Centrum automatického sběru dat: profil neumožňuje přenos dat**

**Naměřená data jsou dostupná na: profil neumožňuje přenos dat**

export evidenčního listu: 21.11.2024 17:43

Veškerá uváděná data jsou bez právní záruky.