

EVIDENČNÍ LIST HLÁSNÉHO PROFILU

ČESKÁ TŘEBOVÁ (TŘEBOVKA)

KATEGORIE:

C

Tok: Třebovka
Stanice: Česká Třebová (Třebovka)
GPS: 49.90281°N, 16.44965°E
Obec: Česká Třebová
ORP: Česká Třebová
Kraj: Pardubický



Hlásný profil kat. C se nachází na pravém břehu toku Třebovka v blízkosti mostu na ulici Lidická. Platnost SPA pro úsek toku je od hlásného profilu po ČOV v dolní části města. Provozovatelem hladinoměru je město Česká Třebová.




Číslo hydrologického pořadí: 1-02-02-056

Provozovatel stanice: Město Česká Třebová

Poznámka:



Stupně povodňové aktivity (cm)

I.SPA	bdělost		90
II.SPA	pohotovost		150
III.SPA	ohrožení		190

Četnost hlášení SPA

I.SPA	30
II.SPA	30
III.SPA	30

Vodočetná lať: ANO

Přenos dat: ANO

SMS: NE

Centrum automatického sběru dat: hladiny.cz

Naměřená data jsou dostupná na: <https://www.envimonitoring.cz/cz/#lvs#graph#50528>

export evidenčního listu: 21.11.2024 20:05

Veškerá uváděná data jsou bez právní záruky.