

# EVIDENČNÍ LIST HLÁSNÉHO PROFILU

## ČERVENÉ POŘÍČÍ (ÚHLAVA)

KATEGORIE:

C

**Tok:** Úhlava  
**Stanice:** Červené Poříčí (Úhlava)  
**GPS:** 49.4995°N, 13.2972°E  
**Obec:** Červené Poříčí  
**ORP:** Klatovy  
**Kraj:** Plzeňský



Hladinoměrné čidlo spolu s vodočetnou laťí je nainstalováno v místě lokálního vybřežení toků na mostní konstrukci na řece Úhlavě. Spolu s již existujícím hladinoměrem ČHMÚ Tajanov poskytuje obyvatelům včasnou výstrahu. Povodňová komise obce Červené Poříčí předává informace o vývoji povodňových průtoků povodňové komisi obce Jíno a povodňové komisi ORP Klatovy.

**Číslo hydrologického pořadí:** 1-10-03-070  
**Nejvyšší zaznamenaný stav:** 229cm (02.06.2024)

**Provozovatel stanice:** Obec Červené Poříčí

**Příjemci varovných SMS zpráv:**




Starosta obce Červené Poříčí

Starosta města Švihov

**Poznámka:**



### Stupně povodňové aktivity (cm)

I.SPA	bdělost		190
II.SPA	pohotovost		230
III.SPA	ohrožení		270

### Četnost hlášení SPA

I.SPA	min. 1x denně
II.SPA	min. 4 x denně
III.SPA	každé 3 hodiny

**Vodočetná lať:** ANO

**Přenos dat:** ANO

**SMS:** ANO

**Centrum automatického sběru dat:** <http://www.edpp.cz>

**Naměřená data jsou dostupná na:** <https://www.edpp.cz/zarizeni/cervene-porici-uhlava/>