

EVIDENČNÍ LIST HLÁSNÉHO PROFILU

ČERVENÁ VODA (TICHÁ ORLICE)

KATEGORIE:

C

Tok: Tichá Orlice
Stanice: Červená Voda (Tichá Orlice)
GPS: 50.0640053°N, 16.7536384°E
Obec: Červená Voda
ORP: Králíky
Kraj: Pardubický

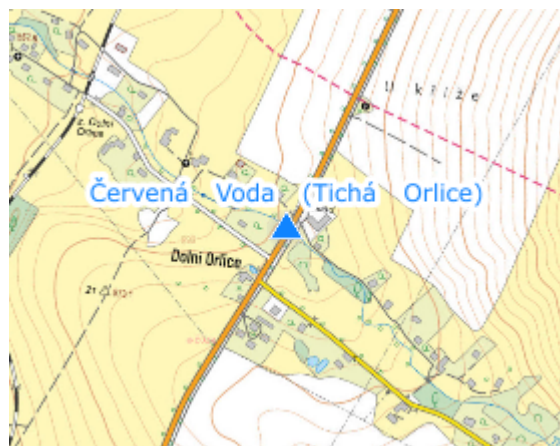


Hlásný profil kat. C obsahuje značky pro vyhlásování stupňů povodňové aktivity a jsou umístěny na silničním mostě ř. km 101,107. Profil monitoruje hlídková služba obce. Obec dále varuje obec Lichkov, která se nachází níže na toku Tiché Orlice a informuje ORP Králíky. Čtení SPA od spodní hrany mostovky. Provozovatelem je obec Červená Voda.




Číslo hydrologického pořadí: 1-02-02-001

Provozovatel stanice: Obec Červená Voda

Poznámka:



Stupně povodňové aktivity (cm)

I.SPA	bdělost		150
II.SPA	pohotovost		100
III.SPA	ohrožení		50

Četnost hlášení SPA

I.SPA	min. 1x denně
II.SPA	min. 2x denně
III.SPA	min. 3x denně

Vodočetná lať: NE

Přenos dat: NE

SMS: NE

export evidenčního listu: 21.11.2024 19:37

Veškerá uváděná data jsou bez právní záruky.