

EVIDENČNÍ LIST HLÁSNÉHO PROFILU

ČERVENÁ VODA (ČERVENOVODSKÝ POTOK) - U OBECNÍHO ÚŘADU

KATEGORIE:

C

Tok: Červenovodský potok
Stanice: Červená Voda (Červenovodský potok) - u obecního úřadu
GPS: 50.0407527°N, 16.7426165°E
Obec: Červená Voda
ORP: Králíky
Kraj: Pardubický



Hlásný profil kat. C - značky pro vyhlásování stupňů povodňové aktivity jsou umístěny na mostu u obecního úřadu č. p. 268. Profil monitoruje hlídková služba obce. Obec dále varuje město Štítý, které se nachází níže na toku Březná a také informuje ORP Králíky. Čtení SPA od spodní hrany mostovky. Provozovatelem hladinoměru je obec Červená Voda.




Číslo hydrologického pořadí: 4-10-02-036

Provozovatel stanice: Obec Červená Voda

Poznámka:



Stupně povodňové aktivity (cm)

I.SPA	bdělost		120
II.SPA	pohotovost		80
III.SPA	ohrožení		40

Četnost hlášení SPA

I.SPA	min. 1x denně
II.SPA	min. 2x denně
III.SPA	min. 3x denně

Vodočetná lať: NE

Přenos dat: NE

SMS: NE

export evidenčního listu: 22.07.2024 16:32

Veškerá uváděná data jsou bez právní záruky.