

EVIDENČNÍ LIST HLÁSNÉHO PROFILU

ČERVENÁ VODA (ČERVENOVODSKÝ POTOK) - U Č. P. 181

KATEGORIE:

C

Tok: Červenovodský potok
Stanice: Červená Voda (Červenovodský potok) - u č. p. 181
GPS: 50.0369169°N, 16.7426490°E
Obec: Červená Voda
ORP: Králíky
Kraj: Pardubický

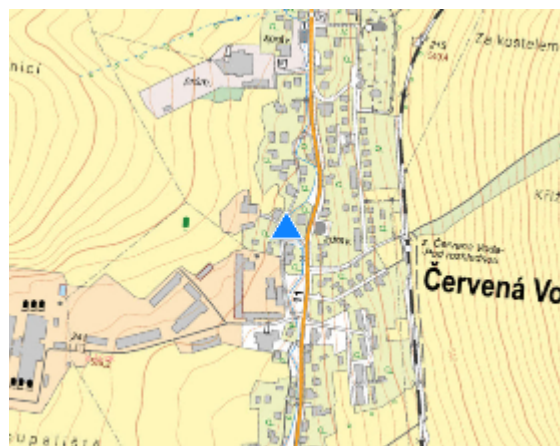


Hlásný profil kat. C - značky pro vyhlásování stupňů povodňové aktivity jsou umístěny na mostu u č. p. 181. Profil monitoruje hlídková služba obce. Obec dále varuje město Štítý, které se nachází níže na toku Březná a také informuje ORP Králíky. Čtení SPA od spodní hrany mostovky. Provozovatelem hladinoměru je obec Červená Voda.




Číslo hydrologického pořadí: 4-10-02-036

Provozovatel stanice: Obec Červená Voda

Poznámka:



Stupně povodňové aktivity (cm)

I.SPA	bdělost		120
II.SPA	pohotovost		80
III.SPA	ohrožení		40

Četnost hlášení SPA

I.SPA	min. 1x denně
II.SPA	min. 2x denně
III.SPA	min. 3x denně

Vodočetná lať: NE

Přenos dat: NE

SMS: NE

export evidenčního listu: 22.07.2024 16:16

Veškerá uváděná data jsou bez právní záruky.