

EVIDENČNÍ LIST HLÁSNÉHO PROFILU

ČERNÁ U BOHDANČE (ČERNSKÁ STROUHA)

KATEGORIE:

C

Tok: Černá (Černská) strouha
Stanice: Černá u Bohdanče (Černská strouha)
GPS: 50.0548042°N, 15.6741092°E
Obec: Černá u Bohdanče
ORP: Pardubice
Kraj: Pardubický

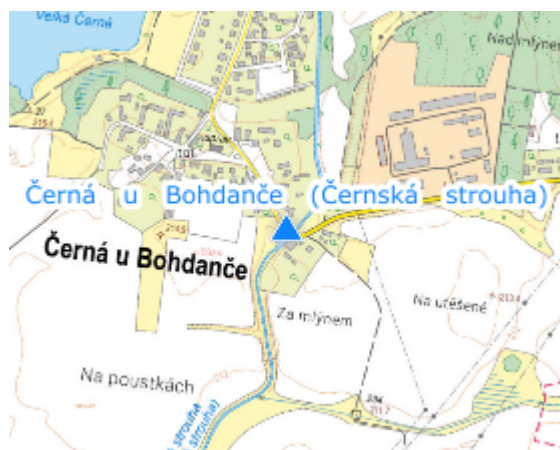


Vodočet hlásného profilu je umístěn na levém svislém břehu na návodní straně silničního mostu č. 32225-1, druhý pak přímo za mostním objektem.



Číslo hydrologického pořadí:

Provozovatel stanice: obec Černá u Bohdanče

Poznámka:



Stupně povodňové aktivity (cm)

| | | | |
|---------|------------|---|-----|
| I.SPA | bdělost |  | 90 |
| II.SPA | pohotovost |  | 110 |
| III.SPA | ohrožení |  | 140 |

Četnost hlášení SPA

| | |
|---------|---------------|
| I.SPA | min. 1x denně |
| II.SPA | min. 2x denně |
| III.SPA | min. 3x denně |

Vodočetná lať: ANO

Přenos dat: NE

SMS: NE

export evidenčního listu: 22.07.2024 16:18

Veškerá uváděná data jsou bez právní záruky.