

EVIDENČNÍ LIST HLÁSNÉHO PROFILU

ČEPÍ, DUBANKA

KATEGORIE:

C

Tok: Dubanka
Stanice: Čepí, Dubanka
GPS: 49.98444°N, 15.71856°E
Obec: Čepí
ORP: Pardubice
Kraj: Pardubický

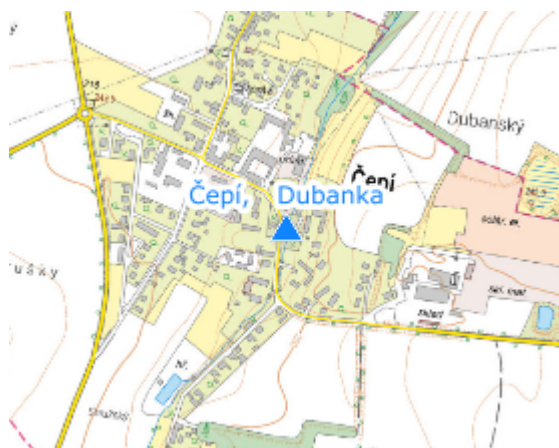


Na přístupovém mostku k č. p. 13, přes tok Dubanka v obci Čepí se nachází hlásný profil kat. C Čepí, Dubanka. Jednotlivé stupně povodňové aktivity jsou barevně vyznačeny na mostním pilíři



Číslo hydrologického pořadí: 1-03-04-013

Provozovatel stanice: Obec Čepí

Poznámka:



Stupně povodňové aktivity (cm)

I.SPA	bdělost		60
II.SPA	pohotovost		90
III.SPA	ohrožení		120

Četnost hlášení SPA

I.SPA	1 x denně
II.SPA	4x denně
III.SPA	každé 3 hodiny

Vodočetná lať: NE

Přenos dat: NE

SMS: NE

export evidenčního listu: 01.04.2025 21:22

Veškerá uváděná data jsou bez právní záruky.