

# EVIDENČNÍ LIST HLÁSNÉHO PROFILU

ČENKOV (LITAVKA)

KATEGORIE:

**A**

**Tok:** Litavka  
**Stanice:** Čenkov (Litavka)  
**GPS:** 49.77546°N, 14.00648°E  
**Obec:** Čenkov  
**ORP:** Příbram  
**Kraj:** Středočeský

Hlásný profil kat. A je ve správě ČHMÚ. Vodočetná lať a hladinoměrné čidlo jsou na levém břehu Litavky, u vjezdu do firmy Kostal Kontakt Systeme GmbH.






**Číslo hydrologického pořadí:** 1-11-04-013  
**Průměrný vodní stav:** 25 cm  
**Nejvyšší zaznamenaný stav:** 235cm (13.08.2002)

**Provozovatel stanice:** ČHMÚ

**Poznámka:**



## Stupně povodňové aktivity (cm)

I.SPA	bdělost		75
II.SPA	pohotovost		100
III.SPA	ohrožení		150
IV.SPA	extrémní ohrožení		201
	sucho		12

## Četnost hlášení SPA

I.SPA	1x denně
II.SPA	4x denně
III.SPA	3hodinové hlášení

**Vodočetná lať:** ANO

**Přenos dat:** ANO

**SMS:** NE

**Naměřená data jsou dostupná na:** [https://hydro.chmi.cz/hpps/hpps\\_prfdyn.php?seq=307282](https://hydro.chmi.cz/hpps/hpps_prfdyn.php?seq=307282)