

EVIDENČNÍ LIST HLÁSNÉHO PROFILU

ČEJKOVICE (PRUŠÁNKA)

KATEGORIE:

C

Tok: Prušánka
Stanice: Čejkovice (Prušánka)
GPS: 48.904791°N, 16.944429°E
Obec: Čejkovice
ORP: Hodonín
Kraj: Jihomoravský kraj






Číslo hydrologického pořadí:

Provozovatel stanice:

Poznámka:

Profil umístěn na mostě v ulici Templářská 500.

Stupně povodňové aktivity (cm)

I.SPA	bdělost		55
II.SPA	pohotovost		65
III.SPA	ohrožení		80

Četnost hlášení SPA

I.SPA	min. 1x denně
II.SPA	min. 2x denně
III.SPA	min. 3x denně

Vodočetná lať: **NE**

Přenos dat: **NE**

SMS: **NE**

export evidenčního listu: 04.12.2024 19:49

Veškerá uváděná data jsou bez právní záruky.