

EVIDENČNÍ LIST HLÁSNÉHO PROFILU

ČEJČ (ČEJČSKÝ POTOK)

KATEGORIE:

C

Tok: Čejčský p.
Stanice: Čejč (Čejčský potok)
GPS: 48.94235°N, 16.96139°E
Obec: Čejč
ORP: Hodonín
Kraj: Jihomoravský

Hlásný profil je stanoven na silničním mostu č. II/422 do Čejkovic. Hlásný profil kategorie C bez automatického přenosu dat spravuje město Hodonín.




Číslo hydrologického pořadí: 4-17-01-0390-0-10

Provozovatel stanice: Město Hodonín

Poznámka:



Stupně povodňové aktivity (cm)

I.SPA	bdělost		115
II.SPA	pohotovost		145
III.SPA	ohrožení		175

Četnost hlášení SPA

I.SPA	1x denně
II.SPA	4x denně
III.SPA	3-hodinové hlášení

Vodočetná lať: NE

Přenos dat: NE

SMS: NE

export evidenčního listu: 22.07.2024 17:14

Veškerá uváděná data jsou bez právní záruky.