

# EVIDENČNÍ LIST HLÁSNÉHO PROFILU

## ČECHY POD KOSÍŘEM (ČESKÝ POTOK)

KATEGORIE:

C

**Tok:** Český potok  
**Stanice:** Čechy pod Kosířem (Český potok)  
**GPS:** 49.55000°N, 17.03502°E  
**Obec:** Čechy pod Kosířem  
**ORP:** Prostějov  
**Kraj:** Olomoucký



Profil kategorie C je umístěn na mostu přes Český potok, na křižovatce ulice nám. Svobody a Komenského. Provozovatelem je obec Čechy pod Kosířem. Obec dále varuje obec Stařechovice, která se nachází na toku pod obcí a zároveň příslušné ORP (Prostějov).

Číslo hydrologického pořadí: 4-12-01-039

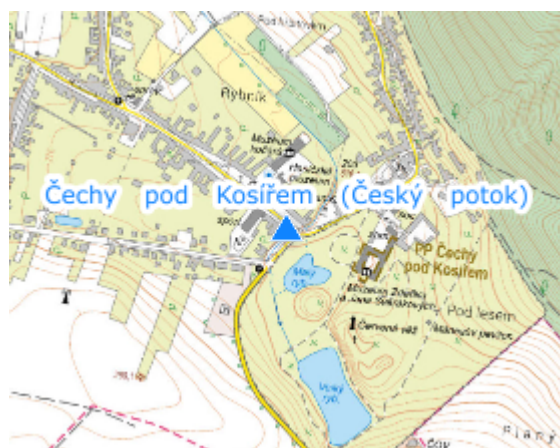
Provozovatel stanice: **Obec Čechy pod Kosířem**

Příjemci varovných SMS zpráv:



předseda povodňové komise

místopředseda povodňové komise

Poznámka:



### Stupně povodňové aktivity (cm)

I.SPA	bdělost		60
II.SPA	pohotovost		90
III.SPA	ohrožení		120

### Četnost hlášení SPA

I.SPA	1x denně
II.SPA	4x denně
III.SPA	3 h hlášení

Vodočetná lať: **ANO**

Přenos dat: **ANO**

SMS: **ANO**

Centrum automatického sběru dat: <http://www.hladiny.cz>

Naměřená data jsou dostupná na: <https://www.hladiny.cz/hladiny/index.php?ca=71&cs=20318>