

# EVIDENČNÍ LIST HLÁSNÉHO PROFILU

ČASTOLOVICE - LAŤ (BĚLÁ)

KATEGORIE:

C

**Tok:** Bělá  
**Stanice:** Častolovice - lať (Bělá)  
**GPS:** 50.13012°N, 16.18580°E  
**Obec:** Častolovice  
**ORP:** Kostelec nad Orlicí  
**Kraj:** Královéhradecký



Hlásný profil kat. C tvořený vodočetnou laťí se nachází na pravém břehu řeky Bělé, těsně před mostem silnice I/11. Provozovatelem je městys Častolovice.




**Číslo hydrologického pořadí: 1-02-01-0820-0-00**

**Provozovatel stanice: Městys Častolovice**

**Poznámka:**



## Stupně povodňové aktivity (cm)

I.SPA	bdělost		200
II.SPA	pohotovost		240
III.SPA	ohrožení		290

## Četnost hlášení SPA

I.SPA	1x denně
II.SPA	4x denně
III.SPA	každé 3 hodiny

**Vodočetná lať: ANO**

**Přenos dat: NE**

**SMS: NE**