

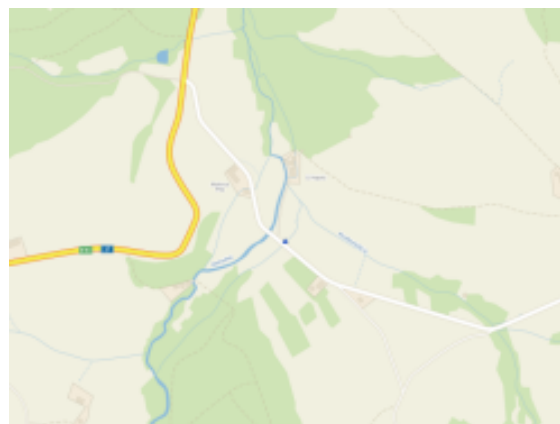
EVIDENČNÍ LIST HLÁSNÉHO PROFILU

ČACHROV - JESENÍ (OSTRUŽNÁ)

KATEGORIE:

C

Tok: Ostružná
Stanice: Čachrov - Jesení (Ostružná)
GPS: 49.24853°N, 13.31108°E
Obec: Čachrov
ORP: Klatovy
Kraj: Plzeňský

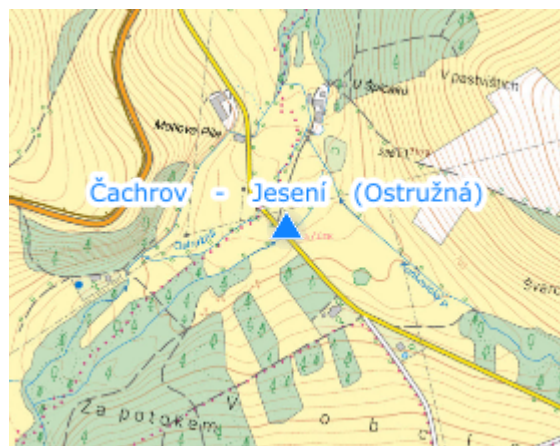


Hlásný profil kat. C se nachází v městysi Čachrov v ř. km 0,75 vodního toku IDVT 10243158. Profil je vybaven automatickým přenosem dat. Provozovatelem hladinoměru je KÚ Plzeňského kraje.




Číslo hydrologického pořadí: 1-08-01-067

Provozovatel stanice: KÚ Plzeň

Poznámka:



Stupně povodňové aktivity (cm)

I.SPA	bdělost		50
II.SPA	pohotovost		60
III.SPA	ohrožení		75

Četnost hlášení SPA

I.SPA	min. 1x denně
II.SPA	min. 3x denně
III.SPA	každé 3 hodiny

Vodočetná lať: NE

Přenos dat: ANO

SMS: NE

Naměřená data jsou dostupná na: <https://www.envimonitoring.cz/cz/#lvs#graph#4903#I2C-Jesení>

export evidenčního listu: 22.07.2024 20:32

Veškerá uváděná data jsou bez právní záruky.