

EVIDENČNÍ LIST HLÁSNÉHO PROFILU

C3 ŘÍČANY (PITKOVICKÝ P.)

KATEGORIE:

C

Tok: Pitkovický p.
Stanice: C3 Říčany (Pitkovický p.)
GPS: 49.977347°N, 14.637801°E
Obec: Říčany
ORP: Říčany
Kraj: Středočeský kraj






Hlásný profil se nachází v obci Voděrádky na mostku ul. Zámecká.

Číslo hydrologického pořadí: 1-12-01-0190-0-00

Provozovatel stanice: ORP Říčany

Poznámka:

Stupně povodňové aktivity (cm)

I.SPA	bdělost		55
II.SPA	pohotovost		70
III.SPA	ohrožení		80

Četnost hlášení SPA

I.SPA	1x denně
II.SPA	4x denně
III.SPA	3-hodinové hlášení

Vodočetná lať: NE

Přenos dat: NE

SMS: NE

Naměřená data jsou dostupná na:

https://dvt-info.cz/WEB_RICANY/DvtSite_public/SiteChartTable.aspx?site=C3%20%C5%98%C3%AD%C4%8Dany

export evidenčního listu: 03.07.2024 12:24

Veškerá uváděná data jsou bez právní záruky.