

EVIDENČNÍ LIST HLÁSNÉHO PROFILU

KATEGORIE:

C2 Kladno- KAMENNÉ ŽEHROVICE

Tok: Loděnice
Stanice: C2 Kladno- Kamenné Žehrovice
GPS: 50.129232°N, 14.027766°E
Obec: Kamenné Žehrovice
ORP: Kladno
Kraj: Středočeský

Hlásný profil kat. C je ve serávě města Kladno. Jedná se o ultrazvukové čidlo umístěné na konstrukci mostu v obci Kamenné Žehrovice v blízkosti výtoku Loděnice z Turyňského rybníka.




Číslo hydrologického pořadí: 1-11-05-070

Provozovatel stanice: Město Kladno

Poznámka:



Stupně povodňové aktivity (cm)

I.SPA	bdělost		100
II.SPA	pohotovost		120
III.SPA	ohrožení		130

Četnost hlášení SPA

I.SPA	min. 1x denně
II.SPA	min. 2x denně
III.SPA	min. 3x denně

Vodočetná lať: NE

Přenos dat: ANO

SMS: NE

export evidenčního listu: 22.07.2024 22:48

Veškerá uváděná data jsou bez právní záruky.